




## Grondstromenmatrix Smallingerland

Herkomst grond		Bestemming grond											Ondergrond										
Laag	Zone	Bbg1	Bbg2	Bbg3	Bbg4	Bbg5	Bbg6	Bbg7	Bbg8	Lbg1	Lbg2	Lbg3	Bog1	Bog2	Bog3	Bog4	Bog5	Bog6	Bog7	Bog8	Log1	Log2	Log3
Bovengrond	Bbg1																						
Bovengrond	Bbg2																						
Bovengrond	Bbg3																						
Bovengrond	Bbg4																						
Bovengrond	Bbg5																						
Bovengrond	Bbg6																						
Bovengrond	Bbg7																						
Bovengrond	Bbg8	PAK	PAK	PAK	PAK	PAK	PAK	PAK					PAK	PAK	PAK	PAK	PAK	PAK	PAK				
Bovengrond	Lbg1																						
Bovengrond	Lbg2																						
Bovengrond	Lbg3																						
Ondergrond	Bog1																						
Ondergrond	Bog2																						
Ondergrond	Bog3																						
Ondergrond	Bog4	PAK	PAK	PAK	PAK	PAK	PAK	PAK					PAK	PAK	PAK		PAK	PAK	PAK				
Ondergrond	Bog5																						
Ondergrond	Bog6																						
Ondergrond	Bog7																						
Ondergrond	Bog8	PAK	PAK	PAK	PAK	PAK	PAK	PAK					PAK	PAK	PAK	PAK	PAK	PAK	PAK				
Ondergrond	Log1																						
Ondergrond	Log2																						
Ondergrond	Log3																						

 Partij-onderzoek uitvoeren (strategie zie bodembeheerplan) op het basispakket, daarna toepasbaarheid vaststellen o.b.v. tabel 4.1. Voorafgaand aan toepassen melden bij de gemeente.

 Partij-onderzoek uitvoeren (strategie zie bodembeheerplan) op minimaal de afgebeelde stof(fen), daarna toepasbaarheid vaststellen o.b.v. tabel 4.1. Voorafgaand melden bij de gemeente

 Vrij toepasbaar in de betreffende zone, geen (partij-)onderzoek nodig. Geen melding noodzakelijk

Zone	omschrijving
Bbg1/Bog1	Bebouwing voor 1900
Bbg2/Bog2	Bebouwing voor 1940
Bbg3/Bog3	Bebouwing vanaf 1940
Bbg4/Bog4	Bebouwing vanaf 1950
Bbg5/Bog5	Bebouwing vanaf 1980
Bbg6/Bog6	Industrie
Bbg7/Bog7	Ontwikkelingsgebieden
Bbg8/Bog8	Wegbermen landelijk gebied
Lbg1/Log1	landelijk gebied, zand
Lbg2/Log2	landelijk gebied, veen
Lbg3/Log3	landelijk gebied, klei

Grond afkomstig uit een zone in het landelijk gebied van één van de vier gemeenten Achtkarspelen, Dantumadeel, Smallingerland en Tytsjerksteradiel met als bestemming een zone in het landelijk gebied van een van deze de vier gemeenten is vrij toepasbaar.

Grond afkomstig uit een gemeente anders dan één van de vier gemeenten Achtkarspelen, Dantumadeel, Smallingerland en Tytsjerksteradiel met als bestemming één van deze gemeenten, kan worden toegepast volgens het stroomschema bijlage 6 en volgens tabel 4.1 waarin de uitkomst van de partijkeuring en of zonekwaliteit kan worden vergeleken met de kwaliteit van de ontvangende zone. Dit wordt ter beoordeling voorgelegd aan het bevoegd gezag; de gemeente van de ontvangende zone